

**REGIONE  
PUGLIA**

DIPARTIMENTO MOBILITÀ, QUALITÀ URBANA, OPERE PUBBLICHE, ECOLOGIA E PAESAGGIO  
SEZIONE DIFESA DEL SUOLO E RISCHIO SISMICO  
SERVIZIO DIFESA DEL SUOLO

Regione Puglia  
Difesa del suolo e rischio sismico

AOO\_073/PROT  
17/04/2019 - 0001729

Prot.: Uscita - Registro: Protocollo Generale

Trasmissione a mezzo PEC ai sensi  
dell'art. 47 del D. Lgs n. 82/2005

Autorità di Bacino Distrettuale  
dell'Appennino Meridionale  
Sede Puglia  
*segreteria@pec.adb.puglia.it*

e p.c. Comune di Ugento (LE)  
*protocollo.comune.ugento@pec.rupar.puglia.it*

Provincia di Lecce  
*protocollo@cert.provincia.le.it*

Regione Puglia  
Sezione Autorizzazioni Ambientali  
*servizio.ecologia@pec.rupar.puglia.it*

Sezione Ciclo Rifiuti e Bonifiche  
*serv.rifiutiebonifica@pec.rupar.puglia.it*

Sezione Demanio e Patrimonio  
*serviziodemaniopatrimonio.bari@pec.rupar.puglia.it*

Sezione Gestione sostenibile e tutela delle risorse  
forestali e naturali  
*protocollo.sezionerisorsesostenibili@pec.rupar.puglia.it*

Sezione Infrastrutture per la mobilità  
*mobilita.regione@pec.rupar.puglia.it*

Sezione Lavori Pubblici  
*servizio.lavoripubblici@pec.rupar.puglia.it*

Sezione Protezione Civile  
*servizio.protezionecivile@pec.rupar.puglia.it*

Sezione Risorse Idriche  
*servizio.risorseidriche@pec.rupar.puglia.it*

Sezione Tutela e Valorizzazione del Paesaggio  
*servizio.assettoterritorio@pec.rupar.puglia.it*

Sezione Urbanistica  
*serviziurbanistica.regione@pec.rupar.puglia.it*

Assessore regionale Infrastrutture e Mobilità, Lavori  
Pubblici, Difesa del Suolo  
*giannini.giovanni@pec.consiglio.puglia.it*

Direttore del Dipartimento Mobilità, Qualità  
Urbana, Opere Pubbliche, Ecologia e Paesaggio  
*dipartimento.mobilitaqualurboppubbpaesaggio@pec.rupar.puglia.it*

**Oggetto:** Conferenza Programmatica (ex art. 68 del D. Lgs. n. 152/2006) preordinata all'espressione del parere sul progetto di variante al PAI del territorio del Comune di Ugento (LE), adottato con Decreto n. 330 del 08.06.2018 del Segretario Generale dell'Autorità di Bacino Distrettuale dell'Appennino Meridionale. Trasmissione determinazione.

Con riferimento alla Conferenza Programmatica indicata in oggetto, si trasmette il provvedimento dirigenziale n. 113 del 17.04.2019, per i successivi adempimenti di competenza.

il funzionario  
ing.  Monica Gai

il responsabile del procedimento  
geom.  Giuseppe Lazazzera



**REGIONE  
PUGLIA**

**DIPARTIMENTO MOBILITÀ, QUALITÀ URBANA, OPERE PUBBLICHE, ECOLOGIA  
E PAESAGGIO**  
**SEZIONE DIFESA DEL SUOLO E RISCHIO SISMICO**  
**SERVIZIO DIFESA DEL SUOLO**

## ATTO DIRIGENZIALE

La presente determinazione, ai sensi del comma 3 art. 16 DPGR n. 161/2008, è pubblicata in data odierna all'Albo di questa Sezione dove resterà affissa per dieci giorni lavorativi consecutivi.

Bari, **17 APR 2019**

Il Responsabile dell'Albo  
Sezione Difesa del Suolo e Rischio Sismico  
dott.ssa Francesca Teresa Stefanelli  
*Francesca Teresa Stefanelli*

**N. 113** del 17/04/2019

del Registro delle Determinazioni

Codice CIFRA: 073/DIR/2019/00113

Codifica adempimenti L.R. 15/08 (trasparenza)	
Ufficio istruttore	<input type="checkbox"/> Sezione Difesa del Suolo e Rischio Sismico <input checked="" type="checkbox"/> Servizio Difesa del Suolo <input type="checkbox"/> Servizio Sismico
Tipo materia	<input type="checkbox"/> POR Puglia 2014-2020 <input checked="" type="checkbox"/> Altro
Privacy	<input type="checkbox"/> SI <input checked="" type="checkbox"/> NO
Pubblicazione integrale	<input checked="" type="checkbox"/> SI <input type="checkbox"/> NO

**OGGETTO:** Parere della Conferenza Programmatica ex art. 68 del D. Lgs. n. 152/2006 sul progetto di variante al Piano di Assetto Idrogeologico del territorio del Comune di Ugento (LE) adottato con Decreto n. 330 del 08.06.2018 del Segretario Generale dell'Autorità di Bacino Distrettuale dell'Appennino Meridionale.

Il giorno 17.04.2019 nella sede del Servizio Difesa del Suolo della Sezione Difesa del Suolo e Rischio Sismico, sulla base dell'istruttoria espletata dal funzionario e dal responsabile del procedimento, titolare della P.O. "Pianificazione, attuazione e monitoraggio degli Interventi Strategici",

### IL DIRIGENTE AD INTERIM DEL SERVIZIO DIFESA DEL SUOLO

#### VISTI:

- la L.R. del 4 febbraio 1997, n. 7 e s.m.i.;
- la Deliberazione di Giunta Regionale n. 3261/98 con la quale sono state emanate Direttive per la separazione delle attività di direzione politica da quelle di gestione amministrativa;
- l'art. 18 del D. Lgs. n. 196/03 "Codice in materia di protezione dei dati personali" in merito ai principi applicabili ai trattamenti effettuati da soggetti pubblici;
- l'art. 68 del D. Lgs. n. 152/2006;
- le Linee guida 2 marzo 2011 del Garante per la protezione dei dati personali in materia di trattamento di dati personali contenuti anche in atti e documenti amministrativi, effettuato da soggetti pubblici per finalità di pubblicazione e diffusione sul web;
- la determinazione del Direttore dell'Area Organizzazione e Riforma dell'Amministrazione n. 17 del 4 agosto 2014;
- la determinazione del Dirigente del Servizio Difesa del Suolo e Rischio Sismico n. 204 del 23 settembre 2014, emanata ai sensi dell'art. 45 della L.R. n. 10/2007, in ordine alle funzioni dirigenziali e all'esercizio dei poteri di spesa e di acquisizione delle entrate, ivi compresi i poteri di impegno e liquidazione di cui agli artt. 78 e ss. della L.R. n. 28/2001;

- il Decreto del Presidente della Giunta Regionale n. 443 del 31 luglio 2015;
- la D.G.R. n. 2242 del 9 dicembre 2016;
- il D.P.G.R. 10 maggio 2016, n. 304 con cui è stato adottato l'atto Modifiche ed integrazioni al Decreto del Presidente della Giunta Regionale n. 443 del 31 luglio 2015 di adozione del modello organizzativo denominato "Modello Ambidestro per l'innovazione della macchina Amministrativa regionale – MAIA";

**PREMESSO che:**

- con Deliberazione n. 266 del 15.02.2019 la Giunta della Regione Puglia ha indetto, ai sensi dell'art. 68 del D. Lgs. n. 152 del 2006, la Conferenza Programmatica preordinata all'espressione del parere sul progetto di variante al Piano di Assetto Idrogeologico per l'ambito territoriale del Comune di Ugento, adottato con Decreto n. 330 del 08.06.2018 del Segretario Generale dell'Autorità di Bacino Distrettuale dell'Appennino Meridionale;
- la medesima DGR dispone che il dirigente del Servizio Difesa del Suolo, nella sua qualità di Autorità procedente, prenda atto con determinazione dirigenziale del parere della Conferenza Programmatica, costituito dal verbale della stessa, e lo trasmetta all'Autorità di Bacino Distrettuale dell'Appennino Meridionale per i successivi adempimenti di competenza;

**CONSIDERATO che:**

- con nota prot. n. 1267 del 22.03.2019 il Servizio Difesa del Suolo ha convocato la Conferenza Programmatica, nella data del 04.04.2019, indicando, inoltre l'indirizzo del sito web dove reperire la documentazione relativa al progetto di Piano agli Enti ed alle Amministrazioni invitate;
- nella seduta del 04.04.2019 la Conferenza Programmatica ha espresso il parere, ai sensi dell'art. 68 del D. Lgs. n. 152/2006, limitatamente agli aspetti geomorfologici del progetto di variante al Piano di Assetto Idrogeologico per l'ambito territoriale del Comune di Ugento;
- con riferimento agli aspetti idraulici del progetto, i rappresentanti dell'Autorità di Bacino distrettuale hanno osservato la necessità di ulteriori approfondimenti in relazione agli aspetti rilevati dall'amministrazione comunale con nota prot. n. 293 del 07.01.2019, pertanto il presidente ha aggiornato la seduta della Conferenza al 17.04.2019;
- nella seduta del 17.04.2019 la Conferenza Programmatica ha espresso il parere, ai sensi dell'art. 68 del D. Lgs. n. 152/2006, relativamente agli aspetti idraulici del progetto di variante al Piano di Assetto Idrogeologico per l'ambito territoriale del Comune di Ugento;
- i partecipanti alla seduta hanno sottoscritto ed approvato il verbale della stessa;
- ai sensi dall'art. 14 ter comma 7 della Legge 241/90 e s.m.i "si considera acquisito l'assenso senza condizioni delle amministrazioni il cui rappresentante non abbia partecipato alle riunioni ovvero, pur partecipandovi, non abbia espresso ai sensi del comma 3 la propria posizione, ovvero abbia espresso un dissenso non motivato o riferito a questioni che non costituiscono oggetto della conferenza";
- è necessario, come previsto dalla Deliberazione della Giunta Regionale n. 266 del 15.02.2019, prendere atto del parere della Conferenza Programmatica e trasmetterlo all'Autorità competente perché ne tenga conto in sede di adozione del Piano di Assetto Idrogeologico del territorio comunale di Ugento;

**VERIFICA AI SENSI DEL D. LGS. N. 196/03**

**Garanzie alla riservatezza**

La pubblicazione dell'atto sull'albo, salve le garanzie previste dalla legge 241/90 in tema di accesso ai documenti amministrativi, avviene nel rispetto della tutela alla riservatezza dei cittadini, secondo quanto disposto dal D. Lgs. 196/03 in materia di protezione dei dati personali, nonché dal vigente regolamento regionale n. 5/2006 per il trattamento dei dati sensibili e giudiziari.

Ai fini della pubblicità legale, l'atto destinato alla pubblicazione è redatto in modo da evitare la diffusione di dati personali identificativi non necessari ovvero il riferimento a dati sensibili.

**COPERTURA FINANZIARIA AI SENSI DELLA L.R. N. 28/2001 e ss. mm. ii.**

La presente determinazione non comporta implicazioni di natura finanziaria sia di entrata che di spesa e dalla stessa non deriva alcun onere a carico del Bilancio Regionale.

## DETERMINA

- di prendere atto del parere favorevole espresso dalla Conferenza Programmatica, ai sensi dell'art. 68 del D. Lgs. n. 152/2006, sul progetto di variante al Piano di Assetto Idrogeologico del territorio comunale di Ugento adottato con Decreto n. 330 del 08.06.2018 del Segretario Generale dell'Autorità di Bacino Distrettuale dell'Appennino Meridionale;
- di dare atto che il predetto parere della Conferenza Programmatica è riportato nel verbale della seduta del 04.04.2019 (per gli aspetti geomorfologici) e nel verbale della seduta del 17.04.2019 (per gli aspetti idraulici), che vengono allegati alla presente determinazione per costituirne parte integrante e sostanziale;
- di trasmettere copia conforme del presente atto all'Autorità di Bacino Distrettuale dell'Appennino Meridionale – sede di Puglia per i successivi adempimenti di competenza;
- di trasmettere copia del presente atto agli Enti e alle Amministrazioni invitate alla Conferenza Programmatica.

Il presente provvedimento:

- a) sarà trasmesso in copia conforme all'originale al Segretariato Generale della Giunta Regionale;
- b) adottato in unico originale, composto da n. 3 facciate, oltre all'allegato, composto da n. 9 facciate, per un totale di n. 12 facciate, è depositato agli atti della Sezione Difesa del Suolo e Rischio Sismico;
- c) è immediatamente esecutivo.


il dirigente *ad interim* del Servizio  
dott. Giuseppe Pastore



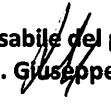
Si attesta che il procedimento istruttorio è stato espletato dal sottoscritto nel rispetto delle norme vigenti e che il presente provvedimento è conforme alle risultanze dello stesso.

I sottoscritti attestano, altresì, che il presente documento è stato sottoposto a verifica per la tutela dei dati personali secondo la vigente normativa.

il funzionario  
ing. Monica Gai



il responsabile del procedimento  
geom. Giuseppe Lazzerera



Il presente provvedimento, al fine di assolvere esigenze di trasparenza, viene contestualmente pubblicizzato nella sezione "trasparenza" del sito internet istituzionale, banca dati del Sistema Puglia.

il responsabile dell'albo  
dott.ssa Francesca Teresa Stefanelli

Francesca Teresa Stefanelli





**VERBALE DELLA SEDUTA DEL 04.04.2019**

**Conferenza Programmatica – ex art. 68 del D. Lgs. n. 152/2006 – preordinata all’espressione del parere sul progetto di variante al PAI di Ugento (LE), adottato con Decreto n. 330 del 08.06.2018 del Segretario Generale dell’Autorità di Bacino Distrettuale dell’Appennino Meridionale**

Il 04 aprile 2019, alle ore 11.45, presso la sede della Sezione Difesa del Suolo e Rischio Sismico, ha inizio la Conferenza Programmatica relativa al progetto di variante del Piano di Assetto Idrogeologico (PAI) del territorio comunale di Ugento.

Sono presenti, come da foglio firme:

- ing. Vito Gigante, referente dell’area Puglia sud dell’Autorità di Bacino Distrettuale per il procedimento del progetto di variante al PAI in argomento-assetto idraulico;
- geol. Luca Buzzanca, referente dell’Autorità di Bacino Distrettuale procedimento progetto di variante al PAI in argomento-assetto geomorfologico;
- avv. Massimo Lecci, Sindaco del Comune di Ugento;
- geol. Silvia Ciurlia, geologo consulente del Comune di Ugento;
- arch. Nicola Pacella Coluccia, supporto al responsabile Settore Urbanistica del Comune di Ugento;
- dott. Giuseppe Pastore, dirigente *ad interim* del Servizio Difesa del Suolo della Regione;
- geom. Giuseppe Lazazzera, funzionario del Servizio Difesa del Suolo della Regione;
- ing. Monica Gai, funzionario della Sezione Difesa del Suolo e Rischio Sismico della Regione.

Il dott. Giuseppe Pastore in qualità di responsabile del servizio Difesa del Suolo della Regione Puglia, come previsto dalla Deliberazione di Giunta Regionale n. 266 del 15.02.2019 assume la presidenza al fine di coordinare i lavori e provvedere agli adempimenti relativi al procedimento della presente Conferenza.

Il presidente introduce la riunione ricordando ai presenti la finalità della Conferenza Programmatica ovvero quella, individuata dall’art. 68 del D. Lgs. n. 152/2006, di esprimere un parere sul progetto di Piano, con particolare riferimento alla integrazione su scala provinciale e comunale dei suoi contenuti, prevedendo le necessarie prescrizioni idrogeologiche ed urbanistiche.

Ricorda altresì che il progetto di variante al PAI del territorio comunale di Ugento su cui la Conferenza deve esprimersi è stato adottato con Decreto n. 330 del 08.06.2018 del Segretario Generale dell’Autorità di Bacino Distrettuale dell’Appennino Meridionale, e che sono state presentate osservazioni relativamente all’assetto idraulico su cui l’Autorità di Bacino Distrettuale ha espresso parere favorevole, viceversa non sono state presentate osservazioni relativamente all’assetto geomorfologico al progetto di variante.

Con nota prot. n. 4036 del 29.03.2019, la Sezione Risorse Idriche ha comunicato che:

- le aree comunali di interesse alla variante del PAI, in comparazione con il PTA vigente, non sono comprese in alcuna “zona a protezione speciale o a vincolo idrogeologico”;
- il territorio comunale di cui trattasi, è interessato dalla vincolistica “Aree interessate da contaminazione salina” e “Aree a tutela quali-quantitativa” come riportato nel Piano di Tutela delle Acque.

La nota viene allegata al presente resoconto.

Il presidente rileva l’assenza dei rappresentanti della Provincia e delle sezioni Regionali regolarmente convocate con nota prot. n. 1267 del 22.03.2019.



I rappresentanti dell'Autorità di Bacino espongono i punti salienti dell'attività svolta e dell'istruttoria tecnica condotta al fine di addivenire all'approvazione dei progetti di variante al PAI; in particolare illustrano le caratteristiche idrauliche e geomorfologiche per il territorio comunale di Ugento.

Il Comune con nota prot. n.7140 del 03.04.2019 ha trasmesso richiesta di integrazione della mappatura di due cavità di origine naturale presenti sul territorio comunale di Ugento e denominate Grotta Focone e Grotta di Pozzo Scanderebech.

I presenti convengono che queste ulteriori cavità saranno oggetto di un successivo e autonomo procedimento di variante.

Con riferimento agli aspetti idraulici del progetto, i rappresentanti dell'Autorità di Bacino distrettuale osservano che si rendono necessari ulteriori approfondimenti in relazione agli aspetti rilevati dall'amministrazione comunale con nota prot. n. 293 del 07.01.2019, che si allega al presente verbale.

Pertanto i presenti:

- esprimono parere favorevole sugli aspetti geomorfologici del progetto di variante al PAI in questione; in proposito il presidente rileva che, ai sensi dell'art. 14 ter comma 7 della Legge 241/90 e s.m.i, si considera acquisito l'assenso senza condizioni delle amministrazioni il cui rappresentante non abbia partecipato alle riunioni;
- decidono di aggiornare la Conferenza al 17 c.m., alle ore 10.30, per la valutazione degli aspetti idraulici del progetto alla luce degli ulteriori approfondimenti dell'Autorità di Bacino.

Pertanto, limitatamente agli aspetti geomorfologici del progetto di variante al PAI il presente verbale costituisce il parere della Conferenza Programmatica sul progetto di variante al PAI adottato; ricorda altresì che del medesimo parere verrà preso atto con determinazione dirigenziale del Servizio Difesa del Suolo, che verrà trasmessa all'Autorità competente per gli adempimenti conseguenti.

Ciò premesso e considerato, non ravvisando la presenza di ulteriori elementi su cui discutere, il presidente alle ore 13.15 dichiara la seduta conclusa e aggiorna il tavolo al 17 aprile, ore 10.30, senza necessità di ulteriore convocazione, per la valutazione degli aspetti idraulici del progetto alla luce degli ulteriori approfondimenti dell'Autorità di Bacino.

Il segretario verbalizzante  
geom. Giuseppe Lazazzera

Il presidente  
dott. Giuseppe Pastore

ing. Vito Gigante

geol. Luca Buzzanca

avv. Massimo Lecci

geol. Silvia Ciurlia

arch. Nicola Pacella Coluccia

ing. Monica Gai



**REGIONE  
PUGLIA**

**DIPARTIMENTO AGRICOLTURA, SVILUPPO  
RURALE E AMBIENTALE  
SEZIONE RISORSE IDRICHE**

Regione Puglia  
Sezione Risorse Idriche

**AOO\_075/PROT**  
**29/03/2019 - 0004036**  
Prot.: Uscita - Registro: Protocollo Generale

Servizio Difesa del Suolo  
[serviziodifesasuolo.regione@pec.rupar.puglia.it](mailto:serviziodifesasuolo.regione@pec.rupar.puglia.it)

Comune di Ugento (LE)  
[protocollo.comune.ugento@pec.rupar.puglia.it](mailto:protocollo.comune.ugento@pec.rupar.puglia.it)

Regione Puglia  
Difesa del suolo e rischio sismico

**AOO\_073/PROT**  
**29/03/2019 - 0001367**  
Prot.: Ingresso - Registro: Protocollo Generale

**OGGETTO:** Conferenza Programmatica (ex art. 68 del D.Lgs. 152/2006) preordinata all'espressione del parere sul progetto di variante al PAI relativamente al Comune di Ugento (LE).

Con riferimento alla richiesta di pari oggetto pervenuta a codesto Ufficio e acquisita al protocollo della Sezione scrivente al n. 3852 del 26/03/2019, facendo seguito alla precedente nota AOO\_073/882 del 22/01/2019, si premette che le aree comunali interessate dalla variante al PAI, **NON SONO COMPRESSE**, da comparazione con il Piano di Tutela delle Acque vigente, in alcuna "ZONA A PROTEZIONE SPECIALE O A VINCOLO IDROGEOLOGICO". Il territorio comunale di cui trattasi è interessato dalla vincolistica seguentemente riportata e nello specifico:

#### **AREE INTERESSATE DA CONTAMINAZIONE SALINA**

Dalla verifica effettuata dalla scrivente Sezione, circa l'80% del territorio Comunale di Ugento, e più precisamente l'intera area sud-ovest dell'agro in parola sino alla linea del litorale Ionico, contraddistinta dai F.M. compresi tra i n. 23 - 106 (estremi inclusi), è ricompreso nelle "aree interessate da contaminazione salina".

Si ribadisce che il Piano di tutela delle Acque identifica e definisce scelte strategiche per la salvaguardia e l'uso delle risorse idriche regionali che vengono organizzate in "misure di salvaguardia". Pertanto per le zone ricadenti in tale vincolo, ovvero nella modalità operativa del PAI, devono essere osservati obbligatoriamente i dettami di seguito riportati:

1. è sospeso il rilascio di nuove concessioni per il prelievo di acque dolci di falda da utilizzare a fini irrigui o industriali;
2. è consentito il prelievo di acque marine di invasione continentale per usi produttivi, (itticoltura, mitilicoltura) per impianti di scambio termico o dissalazione a condizione che:
  - le opere di captazione siano realizzate in maniera tale da assicurare il perfetto isolamento del perforo nel tratto di acquifero interessato dalla circolazione di acque dolci e di transizione;
  - venga indicato preventivamente il recapito finale delle acque usate nel rispetto della normativa vigente;
3. in sede di rinnovo della concessione, devono essere sottoposte a verifica le quote di attestazione dei pozzi al di sotto del livello mare, con l'avvertenza che le stesse non risultino superiori a 20 volte il valore del carico piezometrico in quota assoluta (riferita al l.m.m.);

Pagina 1 di 2

[www.regione.puglia.it](http://www.regione.puglia.it)

Sezione Risorse Idriche  
Italia, 70026, Modugno (BA), via delle Magnolie, 6/8 Z.I. - tel.: +39-080 540 7843 - 7868  
mail: [d.demarco@regione.puglia.it](mailto:d.demarco@regione.puglia.it) e [michele.colucci@regione.puglia.it](mailto:michele.colucci@regione.puglia.it)



4. in sede di rilascio o di rinnovo della concessione, nel determinare la portata massima emungibile occorre considerare che la stessa non determini una depressione dinamica del carico piezometrico assoluto superiore al 30% del valore dello stesso carico e comunque tale che le acque estratte abbiano caratteristiche qualitative compatibili con le caratteristiche dei terreni e delle colture da irrigare.


**AREE A TUTELA QUALI - QUANTITATIVA**

Il vincolo di cui trattasi copre la parte di territorio Comunale in direzione nord non ricompresa nelle "aree interessate da contaminazione salina" di cui ai F.M. n. 1, 2, 3, 4, 5, 6, 7, 8, 9, 10, 11, 12, 13, 14, 15, 16, 17, 18, 19, 20, 21, 22, 26 ed in continuità con i confini comunali di Melissano e Taurisano. La porzione di territorio comunale ricadente in detta categoria di vincolo è disciplinata dall'art. 23 delle NTA (PTA) e riportata nell'allegato C6 del PTA. Nelle aree a tutela quali - quantitativa, per limitare la progressione del fenomeno di contaminazione salina dell'acquifero e preservare gli equilibri della risorsa sotterranea in sede di rilascio di nuove autorizzazioni, alla ricerca ed all'estrazione, devono essere verificate da parte dell'autorità competente le quote di attestazione dei pozzi al di sotto del livello mare, con il vincolo che le stesse non risultino, **PER L'ACQUIFERO DEL SALENTO**, superiori a 20 volte il valore del carico piezometrico espresso in quota assoluta (riferita al l.m.m.). A tali vincoli si potrà derogare nelle aree in cui la circolazione idrica si esplica in condizioni confinate al di sotto del livello mare. Di tale circostanza dovrà essere data testimonianza nella relazione idrogeologica a corredo della richiesta di autorizzazione. Le depressioni dinamiche del carico piezometrico assoluto dovranno risultare per l'acquifero carsico del Salento, superiore al 30% del valore dello stesso carico. Le caratteristiche qualitative delle acque devono risultare compatibili con la struttura e tessitura dei terreni nonché delle colture da irrigare; in particolare i valori del contenuto salino (Residuo fisso a 180°C) e la concentrazione dello ione cloro (espresso in mg/l di Cl-) delle acque emunte, devono risultare inferiori a 500 mg/l per l'acquifero carsico del Salento (art.53 delle NTA del Vigente PTA).

**Dati relativi all'approvvigionamento delle acque potabili e trattamento dei reflui:**

Il Comune di Ugento (LE) da cui l'omonimo agglomerato (1607500001), è dotato di impianto di depurazione consortile delle acque reflue dimensionato per 24.000 A.E. a tutto il 2016, e potenziato a 42.507 A.E. a far data dal 2017 (come da Determinazione Dirigenziale AIP n. 94 del 27.04.2018 recante le Potenzialità di progetto degli ID gestiti da AQP). Il carico generato indicato in PTA e quantificato in 30.882 A.E..

Il Responsabile  
Arch. Dario De Marco



Il Dirigente della Sezione  
Ing. Andrea Zotti





CITTÀ DI UGENTO



*Città di Ugento*

*Provincia di Lecce*

Tel.0833/557001- Fax 0833/556496 – Codice Fiscale 81003470754

Piazza Adolfo Colosso n. 1, CAP 73059

DAM Puglia

PROTOCOLLO GENERALE

adbp A00\_AFF\_GEN

0000182

E 08/01/2019 09:59:52

Prot. n. 293 del 07.01.2019

## Osservazioni alla perimetrazione “Pericolosità idraulica” del PAI relativa al Comune di Ugento.

Relativamente alla perimetrazione della pericolosità idraulica del PAI del Comune di Ugento è stata effettuata un'operazione di geoprocessing, mediante software GIS, ai files vettoriali in formato “.shp”. Il lavoro svolto ha portato alla ridefinizione geometrica di alcune forme delle aree perimetrate a AP, MP e BP: 1) eliminazione di “vuoti” cartografici di esigue dimensioni; 2) ridefinizione delle aree ad alta pericolosità in corrispondenza del reticolo idrografico; 3) eliminazione di aree perimetrate a MP e BP con una grandezza cartograficamente e catastalmente irrilevabile (di pochissimi mq) (in Fig.1 e Fig.2 esempi di modifica geometrica dei files su due aree di interesse)





Fig. 1 – Perimetrazione senza modifiche (a); perimetrazione con modifiche (b)






Fig. 2 – Perimetrazione senza modifiche (a); perimetrazione con modifiche (b)

Distinti Saluti

IL RESPONSABILE DEL SETTORE  
URBANISTICA AMBIENTE E SUAP

Ing. Luca CASCIARO

Firmato digitalmente da

**LUCA  
CASCIARO**

CN = CASCIARO  
LUCA  
C = IT



**VERBALE DELLA SEDUTA DEL 17.04.2019**

**Conferenza Programmatica – ex art. 68 del D. Lgs. n. 152/2006 – preordinata all’espressione del parere sul progetto di variante al PAI di Ugento (LE), adottato con Decreto n. 330 del 08.06.2018 del Segretario Generale dell’Autorità di Bacino Distrettuale dell’Appennino Meridionale**

Il 17 aprile 2019, alle ore 10.30, presso la sede della Sezione Difesa del Suolo e Rischio Sismico, ha inizio la Conferenza Programmatica relativa al progetto di variante del Piano di Assetto Idrogeologico (PAI) del territorio comunale di Ugento, come da aggiornamento di cui al resoconto della seduta del 04.04.2019.

Sono presenti, come da foglio firme:

- ing. Massimo Morea, responsabile aspetti idraulici dell’Autorità di Bacino Distrettuale;
- ing. Vito Gigante, referente dell’area Puglia sud dell’Autorità di Bacino Distrettuale per il procedimento del progetto di variante al PAI in argomento-assetto idraulico;
- avv. Massimo Lecci, Sindaco del Comune di Ugento;
- geol. Silvia Ciurlia, geologo consulente del Comune di Ugento;
- arch. Nicola Pacella Coluccia, supporto al responsabile Settore Urbanistica del Comune di Ugento;
- dott. Giuseppe Pastore, dirigente *ad interim* del Servizio Difesa del Suolo della Regione;
- geom. Giuseppe Lazizzera, funzionario del Servizio Difesa del Suolo della Regione;
- ing. Monica Gai, funzionario della Sezione Difesa del Suolo e Rischio Sismico della Regione.

Il dott. Giuseppe Pastore in qualità di responsabile del servizio Difesa del Suolo della Regione Puglia, come previsto dalla Deliberazione di Giunta Regionale n. 266 del 15.02.2019 assume la presidenza al fine di coordinare i lavori e provvedere agli adempimenti relativi al procedimento della presente Conferenza.

In merito agli approfondimenti richiesti nella scorsa seduta, l’AdB recependo le osservazioni del Comune, rappresenta che detti approfondimenti sono in corso di esecuzione e verranno conclusi nell’ambito delle attività in corso del tavolo tecnico di copianificazione per la redazione del PUG e costituiranno eventuale nuova variante al PAI.

Il presidente prende atto di quanto sopra; rileva inoltre che, ai sensi dell’art. 14 ter comma 7 della Legge 241/90 e s.m.i., si considera acquisito l’assenso senza condizioni delle amministrazioni il cui rappresentante non abbia partecipato alle riunioni.

Pertanto i presenti esprimono parere favorevole al progetto di variante al PAI in questione, per quanto concerne gli aspetti idraulici.

Ciò premesso e considerato, non ravvisando la presenza di ulteriori elementi su cui discutere, il presidente dichiara la seduta conclusa e ricorda che il verbale di quest’ultima costituisce il parere della Conferenza Programmatica sul progetto di variante al PAI adottato; ricorda altresì che del



medesimo parere verrà preso atto con determinazione dirigenziale del Servizio Difesa del Suolo, che verrà trasmessa all'Autorità competente per gli adempimenti conseguenti.

Il segretario verbalizzante  
geom. Giuseppe Lazazzera

Il presidente  
dott. Giuseppe Pastore

ing. Massimo Morea

ing. Vito Gigante

avv. Massimo Lecci

geol. Silvia Ciurlia

arch. Nicola Pacella Coluccia

ing. Monica Gai